

INFORMER POUR MIEUX CIRCULER

Plusieurs chantiers de voirie et d'assainissement vont s'ouvrir sur le territoire de Viriat dans les six mois à venir. Ils sont indispensables pour l'aménagement de notre commune et l'amélioration de ses équipements. Comme souvent, ces chantiers vont constituer une gêne pour la circulation des habitants, des cars scolaires, mais aussi des automobilistes et chauffeurs nombreux à traverser notre vaste commune.

Ces chantiers ont été programmés au mieux pour réduire leur nuisance. Soucieuse de faire encore plus, la municipalité interviendra auprès des maîtres d'ouvrage et des entreprises pour qu'ils respectent l'obligation qui leur est faite de faciliter au maximum la circulation.

Cette qualité d'information et de signalisation passe par un affichage précis des dates de travaux, un balisage efficace des voies de déviation, une sécurisation permanente des chantiers. Nous demandons à chacun des intervenants de tout mettre en œuvre pour réduire cette gêne inévitable aux usagers.

Pour une complète information la municipalité a pris aussi l'initiative d'éditer et de diffuser très largement ce dépliant aux habitants et de l'envoyer aux entreprises et aux transporteurs. Il sera de plus disponible, pendant toute la durée des chantiers, dans les lieux publics, les commerces.

Pour que ce dispositif soit complet, nous rappelons qu'un numéro d'appel vous permettra d'en savoir plus, de faire part de vos remarques et vos suggestions aux services techniques de la commune : **04 74 25 18 65**.



Le Maire
Bernard Perret

CHOREGRAPHIC BOURG - 04 74 45 38 34

Rue des Anciens Combattants

Aménagements de voirie

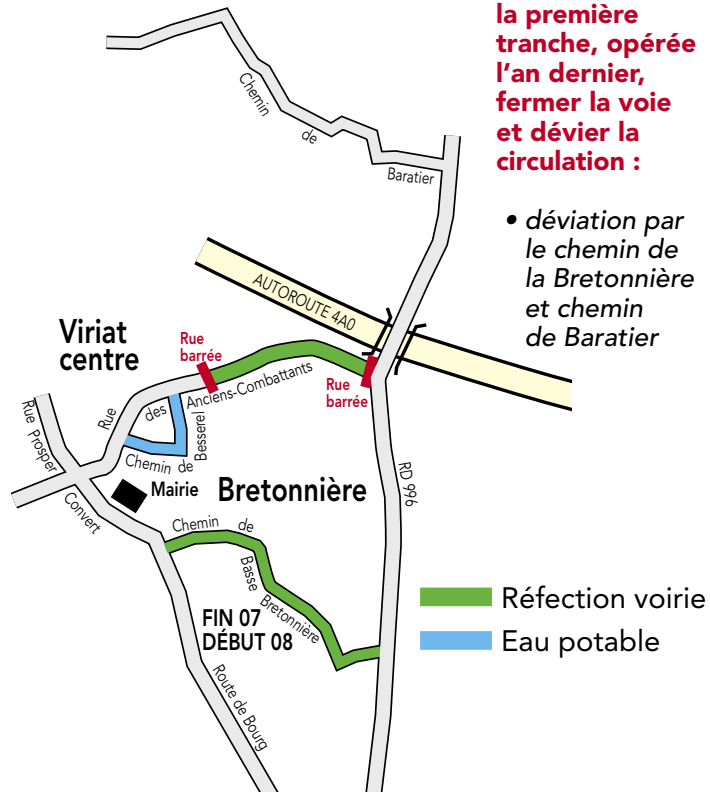
**De mi-septembre
à novembre 2007**

Maître d'ouvrage :
commune de Viriat.
Maître d'œuvre : cabinet CMS.
Entreprises : appels d'offres
en cours.

L'aménagement de cette deuxième tranche va du pont du Jugnon à la route de Marboz. Les travaux vont transformer cette voie importante d'entrée dans le village et lui donner un autre visage. Les travaux de réfection de la voie vont pouvoir commencer. Sur l'accotement sud de la voie, seront créées une piste cyclable et une bande piétonne qui sécuriseront les déplacements.

**→ Il faudra,
comme pour
la première
tranche, opérée
l'an dernier,
fermer la voie
et dévier la
circulation :**

• déviation par
le chemin de
la Bretonnière
et chemin
de Baratier



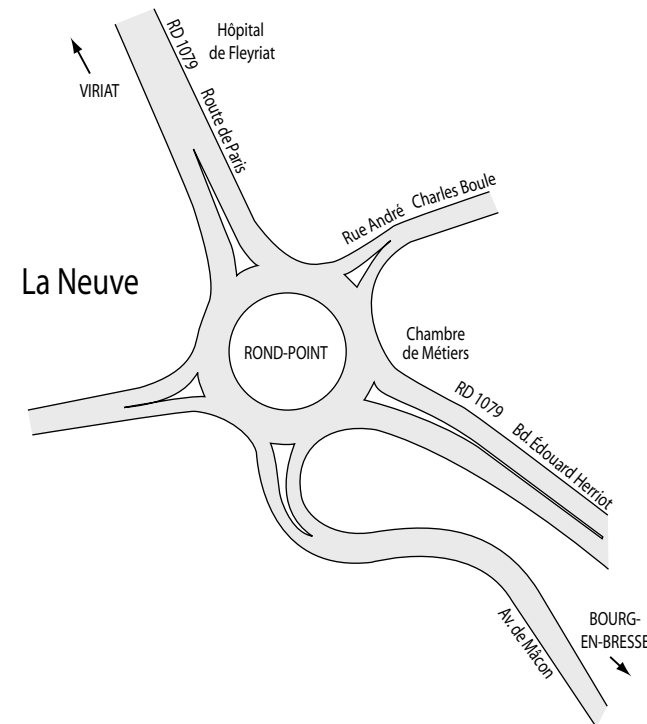
La Neuve

Aménagement d'un rond-point

**De juin à fin
septembre 2007**

Maître d'ouvrage : L'agglo.
Maître d'œuvre : Direction
départementale de l'Équipement.
Entreprises : consultation en voie
d'achèvement.

Très attendu, ce rond-point sera opérationnel à l'automne. Le giratoire viendra en lieu et place des chicanes du boulevard Édouard-Herriot pour réorganiser la circulation en direction de faubourg de Mâcon, des boulevards périphériques et de la route de Paris.



**→ Pendant toute la durée des travaux,
la circulation sera perturbée mais ne
sera pas coupée.**

Curtaringe (ouest)

Ponthoux-Les Baisses-Majornas

Rue des Anciens Combattants

La Neuve



Des solutions
pour mieux
circuler



Curtarlinge (Ouest)

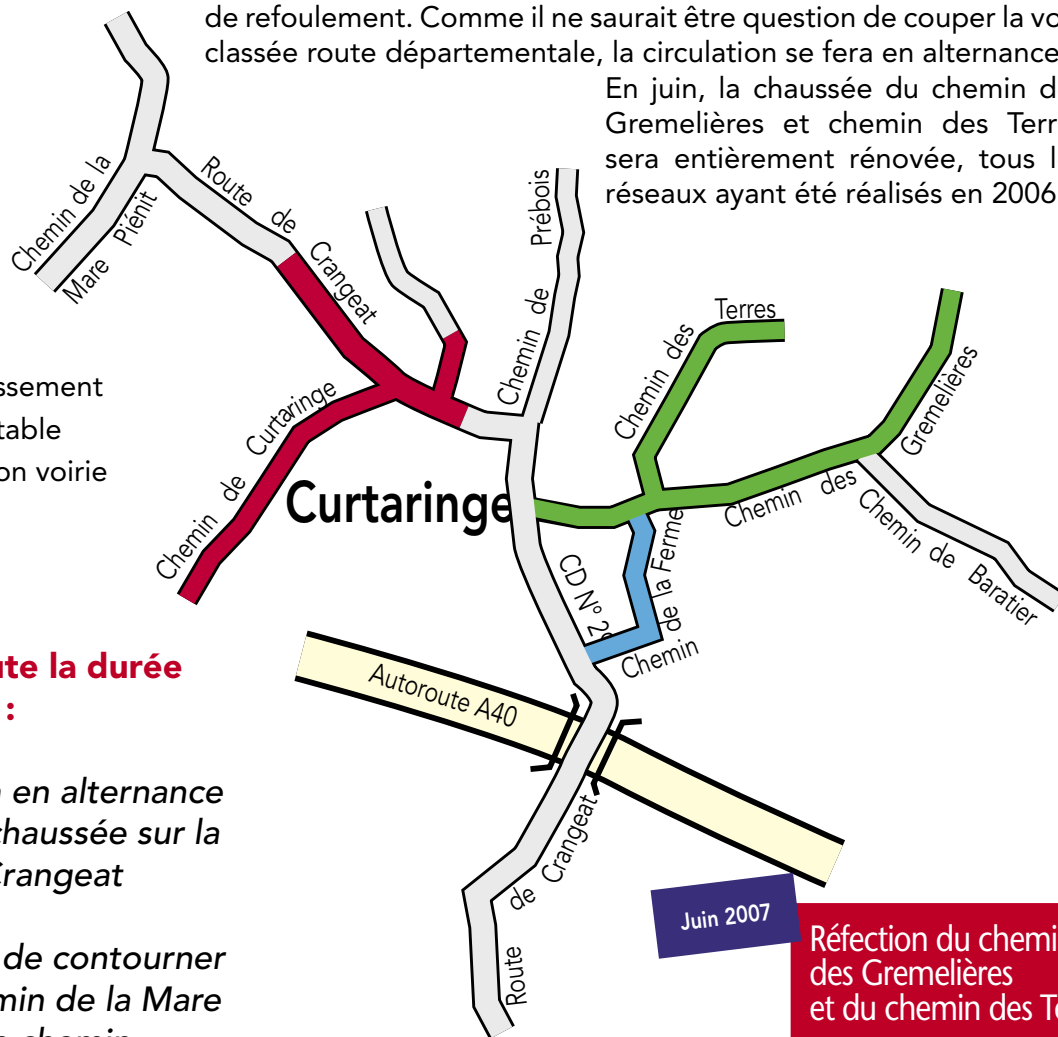
Travaux (assainissement, réfection voirie et eau potable)

En engageant cette dernière tranche à Curtarlinge, la commune va au bout de son schéma directeur d'assainissement dans ce quartier. Il s'agit de faire une extension du réseau et d'installer deux postes de refoulement. Comme il ne saurait être question de couper la voie classée route départementale, la circulation se fera en alternance.

En juin, la chaussée du chemin des Gremelières et chemin des Terres sera entièrement rénovée, tous les réseaux ayant été réalisés en 2006.

De septembre à fin novembre 2007

- Assainissement
- Eau potable
- Réfection voirie



→ Pendant toute la durée des travaux :

- Circulation en alternance par demi-chaussée sur la route de Crangeat
- Possibilité de contourner par le chemin de la Mare Piénit ou le chemin de Baratier

Juin 2007

Réfection du chemin des Gremelières et du chemin des Terres

Automne 2007

Pose d'une conduite d'eau chemin de la Ferme

Ponthoux-Les Baises-Majornas

Pose de canalisations pour l'assainissement

De mai à fin septembre 2007

Maître d'ouvrage : commune de Viriat
Maître d'œuvre : Cabinet Montmasson
Entreprises : Roux, SOMEC, EGTP, Actémium

Il s'agit de créer un réseau de 4 kilomètres de canalisations qui refouleront les eaux usées de la commune vers la station d'épuration de Majornas. Les stations d'épuration de Ponthoux et des Baises seront supprimées.

→ Circulation en alternance par demi-chaussée, suivant l'avancement des travaux et du chantier, sur

- Chemin des Rippes Chilleys, chemin du Loup, chemin des Baises, chemin du Vieux-Fleyriat, rue des Liavoies, rue de Majornas.

→ Circulation en alternance par demi-chaussée (de mi-mai à mi-juin 2007)

- Route de Crangeat : de Ponthoux au chemin de Thévenon

→ Rue barrée (du 1^{er} au 15 juillet 2007 semaines 27,28,29)

- Rue Prosper-Convert : de la rue Pagnol au chemin de Thévenon

→ Circulation en alternance par demi-chaussée (de début juillet à début août 2007)

- Route des Greffets : du rond-point du gymnase au chemin des Baises.

→ Rue barrée (de mi-août à mi-septembre 2007)

- Chemin de Thévenon

